



**MORELOS**

LA TIERRA QUE NOS UNE

GOBIERNO DEL ESTADO  
2024 - 2030

# PANORAMA EPIDEMIOLÓGICO DEL SISTEMA DE VIGILANCIA EPIDEMIOLÓGICA DE INTOXICACIÓN POR ANIMALES PONZOÑOSOS

MORELOS

INFORMACIÓN AL SEGUNDO TRIMESTRE 2025

SERVICIOS DE SALUD DE MORELOS.  
SUBDIRECCIÓN DE SALUD PÚBLICA.  
DEPARTAMENTO DE EPIDEMIOLOGÍA.  
COORD. EST. VIGILANCIA EPIDEMIOLÓGICA.

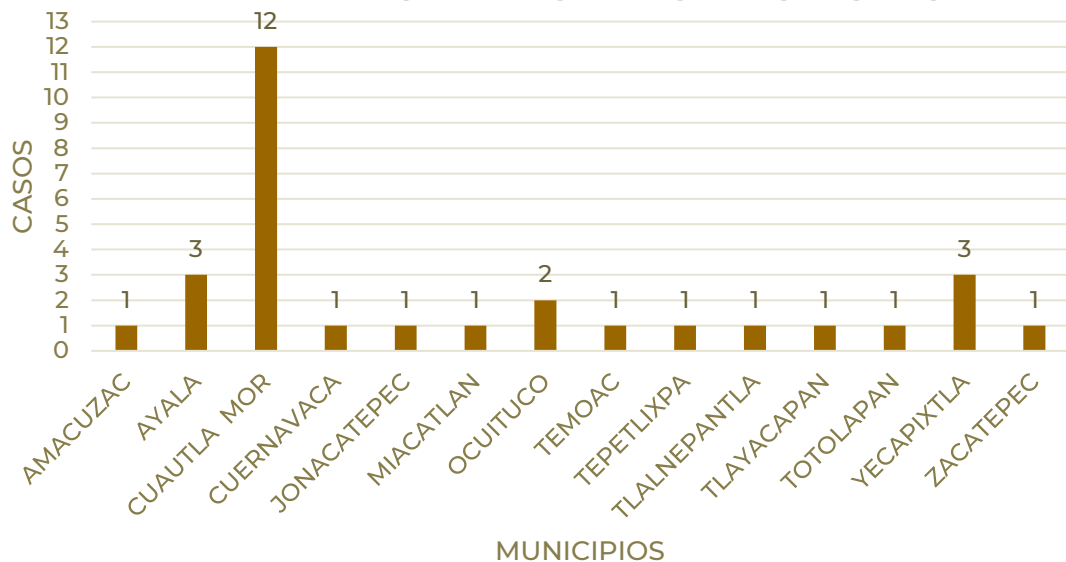




# INTOXICACIÓN POR ANIMALES PONZOÑOSOS

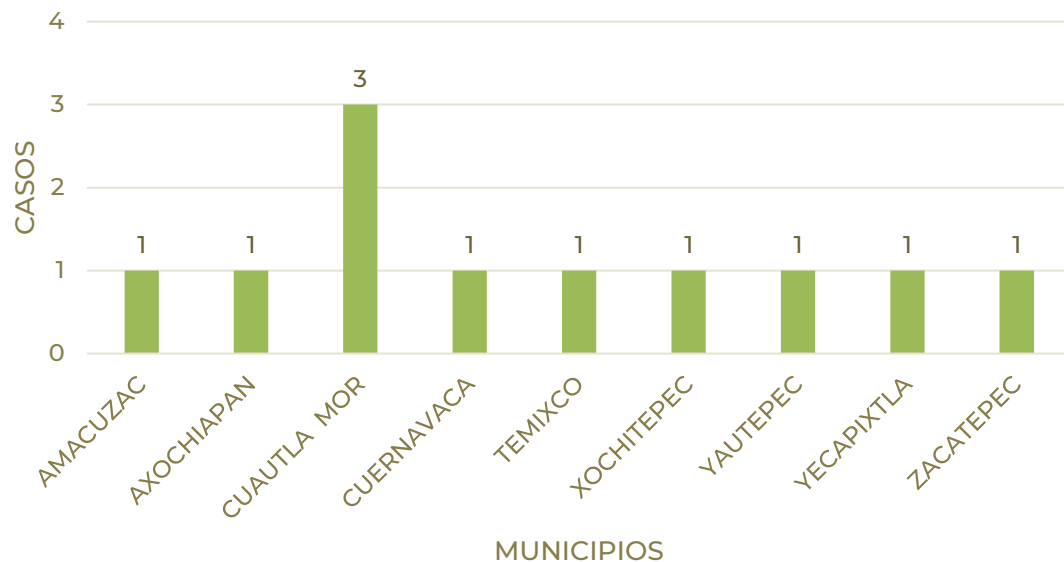
## PANORAMA EPIDEMIOLÓGICO

CASOS DE INTOXICACIÓN POR MORDEDURA  
DE ARAÑA VIUDA NEGRA POR MUNICIPIO



Los municipios con más casos de intoxicación por mordedura de araña viuda negra (*Latrodectus*) son Cuautla, Yecapixtla y Ayala.

CASOS DE INTOXICACIÓN POR MORDEDURA  
DE ARAÑA VIOLINISTA POR MUNICIPIO



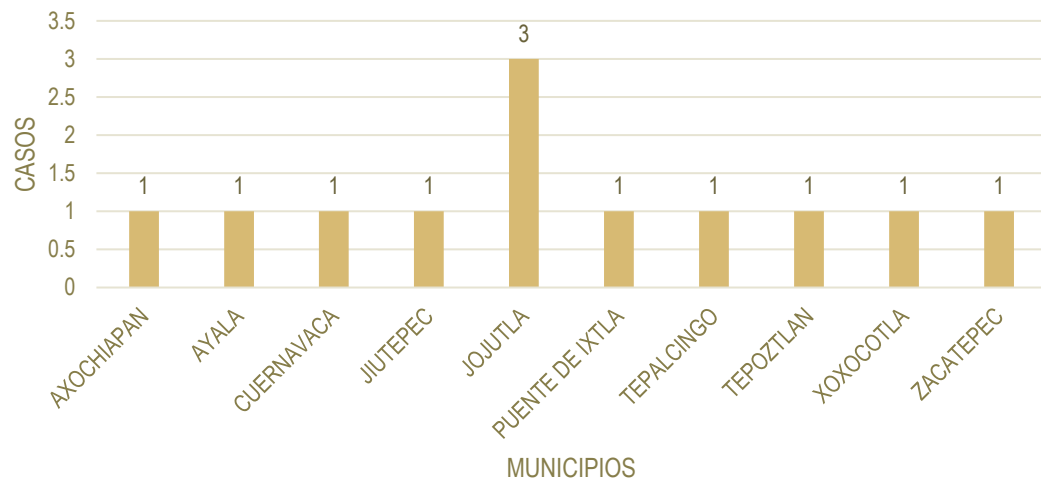
El municipio con más casos de intoxicación por mordedura de araña violinista (*Loxosceles*) es Cuautla.



# INTOXICACIÓN POR ANIMALES PONZOÑOSOS

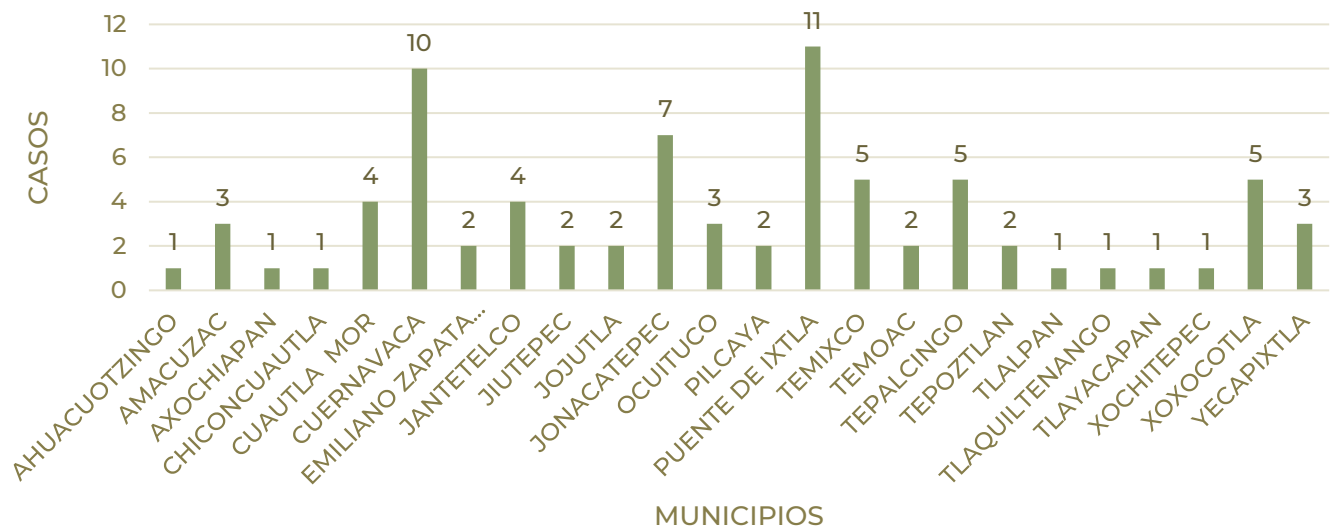
## PANORAMA EPIDEMIOLÓGICO

CASOS DE INTOXICACIÓN POR  
MORDEDURA DE OTRAS ARAÑAS POR  
MUNICIPIO



**El municipio con casos de intoxicación por mordedura de arañas no identificadas es Jojutla.**

CASOS DE INTOXICACIÓN DE PICADURA DE ABEJA POR  
MUNICIPIO



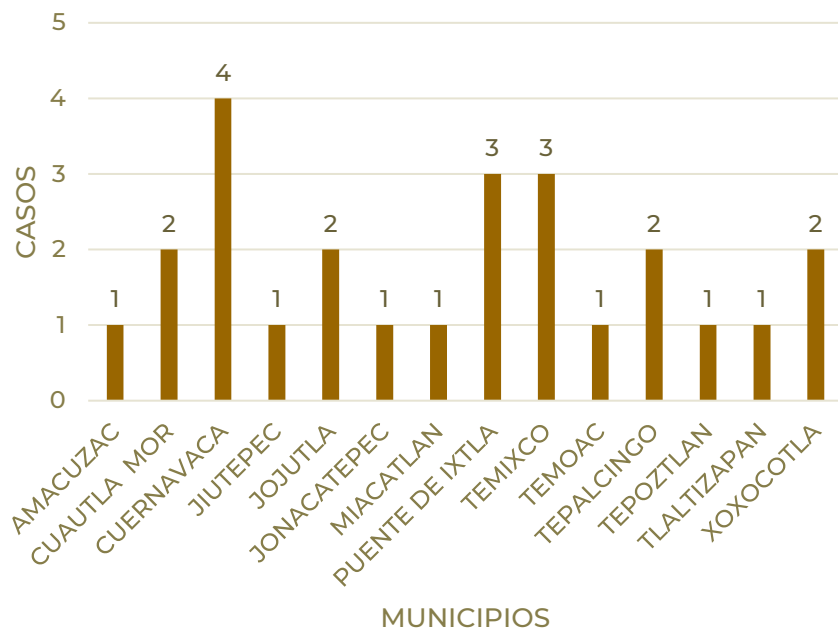
**Los municipios con más casos de intoxicación por picadura de abeja son Puente de Ixtla, Cuernavaca y Jonacatepec.**



# INTOXICACIÓN POR ANIMALES PONZOÑOSOS

## PANORAMA EPIDEMIOLÓGICO

CASOS DE INTOXICACIÓN DE  
PICADURA DE AVISPA POR  
MUNICIPIO



Los municipios con más casos de intoxicación por picadura de avispa son Amacuzac y Tlaquiltenango.

CASOS DE INTOXICACIÓN POR PICADURA DE ALACRÁN POR  
MUNICIPIO



Los municipios con más casos de intoxicación por picadura de alacrán son Yautepec, Cuautla y Temixco.



CASOS DE INTOXICACIÓN POR PICADURA DE ALACRÁN EN MORELOS DURANTE EL PRIMER TRIMESTRE 2025				
MUNICIPIO	CASOS	TASA DE INCIDENCIA	LUGAR POR NO. DE CASOS	LUGAR POR TASA DE INCIDENCIA
Yautepec	784	722.14	1	12
Cuautla mor	426	219.74	2	28
Yecapixtla	423	703.45	3	14
Temixco	397	310.93	4	25
Cuernavaca	360	91.61	5	32
Ayala	299	317.21	6	24
Tepoztlán	286	479.56	7	18
Tepalcingo	284	989.79	8	6
Jojutla	257	439.70	9	20
Tlaltizapan	240	446.25	10	19
Tlaquilenango	240	709.66	11	13
Atlatlahucan	214	761.21	12	9
Tlayacapan	212	1026.73	13	4
Xoxocotla	209	726.53	14	11
Temoac	208	1193.07	15	1
Puente de ixtla	204	500.40	16	17
Amacuzac	193	1090.83	17	3
Xochitepec	187	238.45	18	27
Jantetelco	165	846.98	19	7
Axochiapan	150	364.74	20	22
Jonacatepec	116	657.15	21	16
Miacatlan	113	697.96	22	15
Jiutepec	101	45.39	23	34
Mazatepec	98	1007.71	24	5
Coatlan del rio	91	824.65	25	8
Tetecala	83	1093.26	26	2
Zacualpan	81	759.28	27	10
Emiliano zapata mor	64	55.18	28	33
Zacatepec	55	152.25	29	29
Ocuituco	51	255.29	30	26
Coatetelco	48	410.57	31	21
Totolapan	43	318.71	32	23
Tetela del volcan	15	95.74	33	30
Tlalnepantla	8	95.68	34	31
Huitzilac	4	14.96	35	35
<b>Total</b>	<b>6709</b>	<b>326.30</b>		
Tasa de incidencia por 100,000 habitantes				

# CASOS DE INTOXICACIÓN POR PICADURA DE ALACRÁN

PANORAMA EPIDEMIOLÓGICO



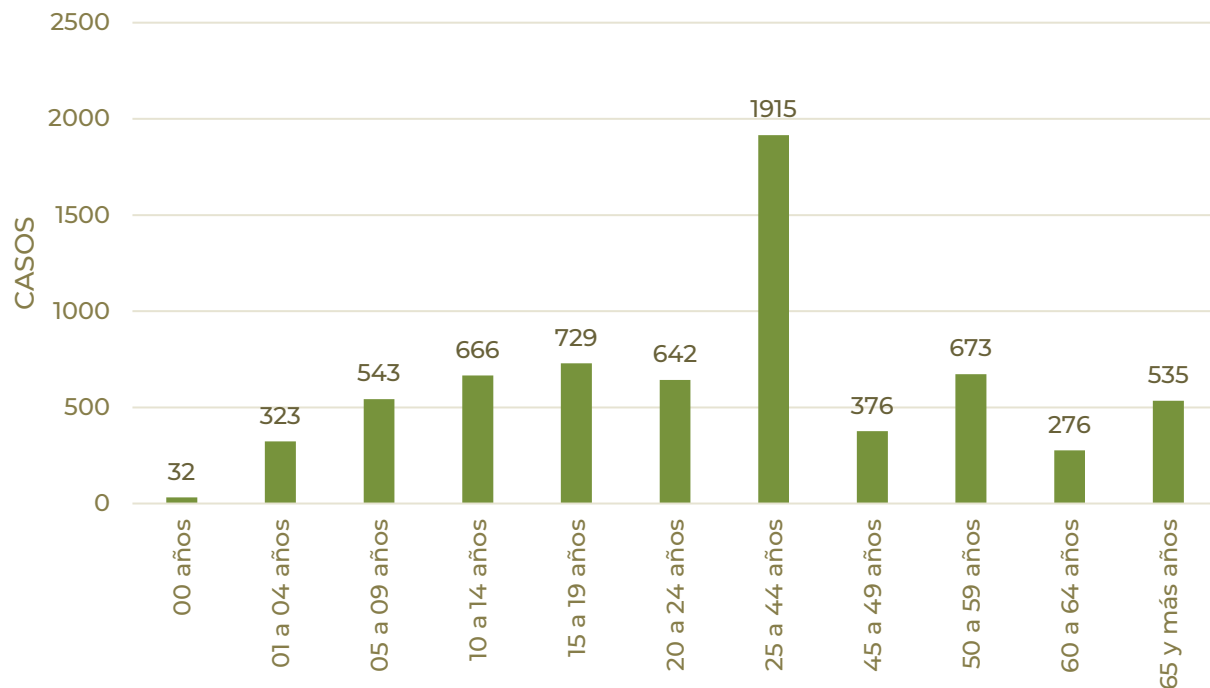




# INTOXICACIÓN POR ANIMALES PONZOÑOSOS

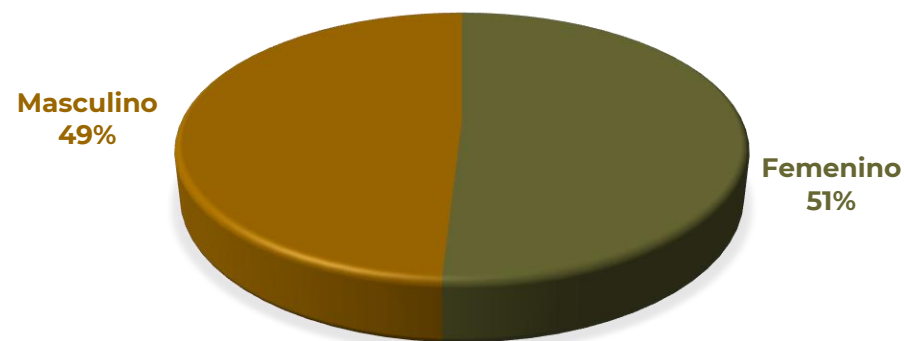
## PANORAMA EPIDEMIOLÓGICO

CASOS DE INTOXICACIÓN POR PICADURA DE  
ALACRÁN POR GRUPO DE EDAD



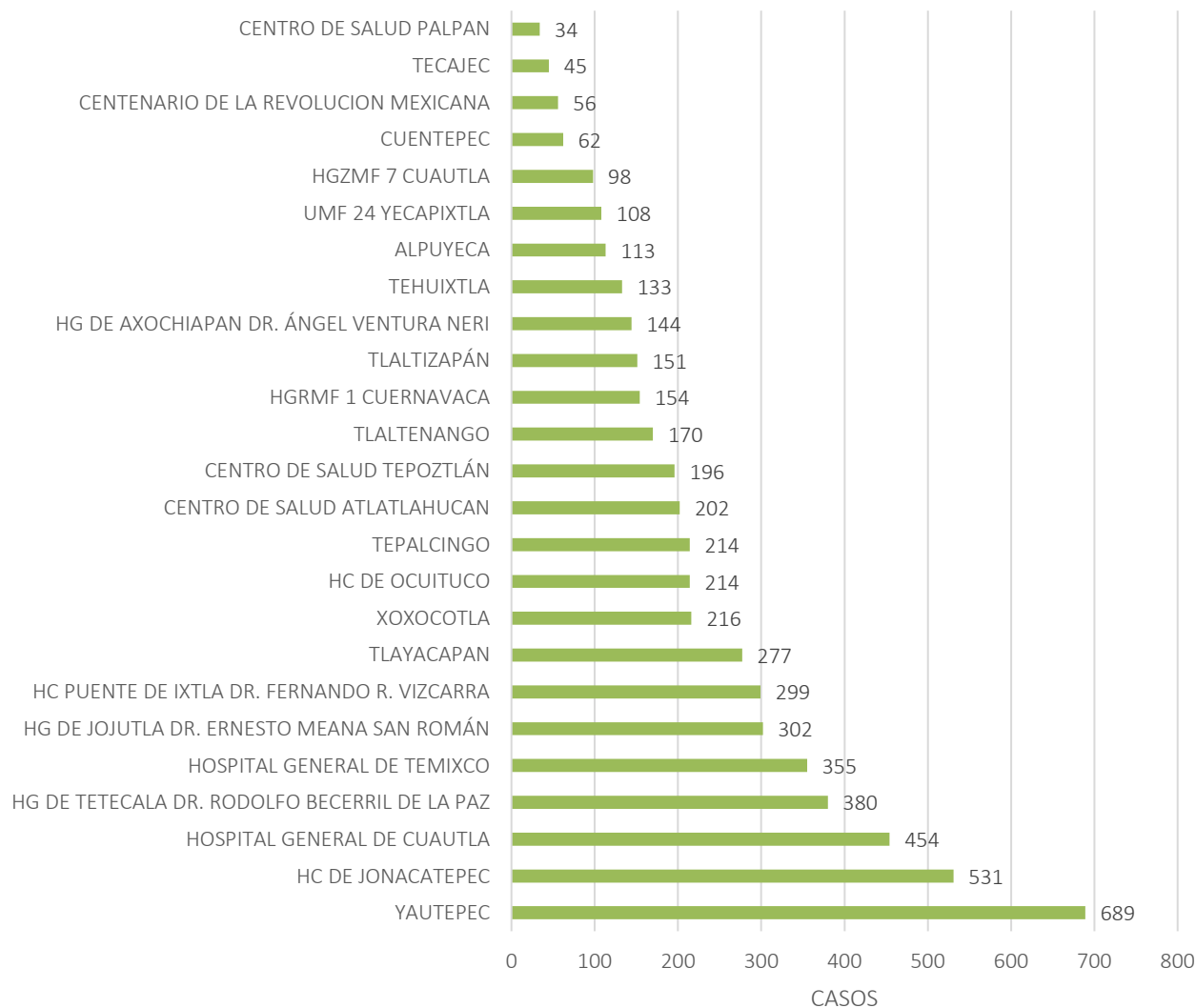
**El grupo de edad más afectado es el de 25 a 44 años,  
seguido por el de 15 a 19 años.**

CASOS DE INTOXICACIÓN POR  
PICADURA DE ALACRÁN POR SEXO





## UNIDADES MÉDICAS CON MÁS CASOS ATENDIDOS POR INTOXICACIÓN POR PICADURA DE ALACRÁN



**CASOS DE  
INTOXICACIÓN POR  
PICADURA DE  
ALACRÁN**  
POR UNIDAD MÉDICA TRATANTE



# INDICADORES OPERATIVOS

## TRIMESTRALES Y MENSUALES

INDICADORES OPERATIVOS SE 23 - 26 DE 2025								
SISTEMA ESPECIAL	INDICADOR	MORELOS	JSI	JSII	JSIII	IMSS	ISSSTE	SEDENA
Intoxicación por Animales Ponzonosos	Concordancia	86.18	87.55	84.52	88.60	81.01	61.67	0
	Oportunidad	93,82	97,33	86,51	94,61	100.00	97,3	NA

INDICADORES OPERATIVOS 2DO TRIMESTRE DE 2025								
SISTEMA ESPECIAL	INDICADOR	MORELOS	JSI	JSII	JSIII	IMSS	ISSSTE	SEDENA
Intoxicación por Animales Ponzonosos	Concordancia	91.60	95.43	91.30	91.37	96.98	49.41	0
	Oportunidad	88.49	89.31	74.41	92.19	99.74	97.62	NA







# MORELOS

— LA TIERRA QUE NOS UNE —

GOBIERNO DEL ESTADO

2024 - 2030

